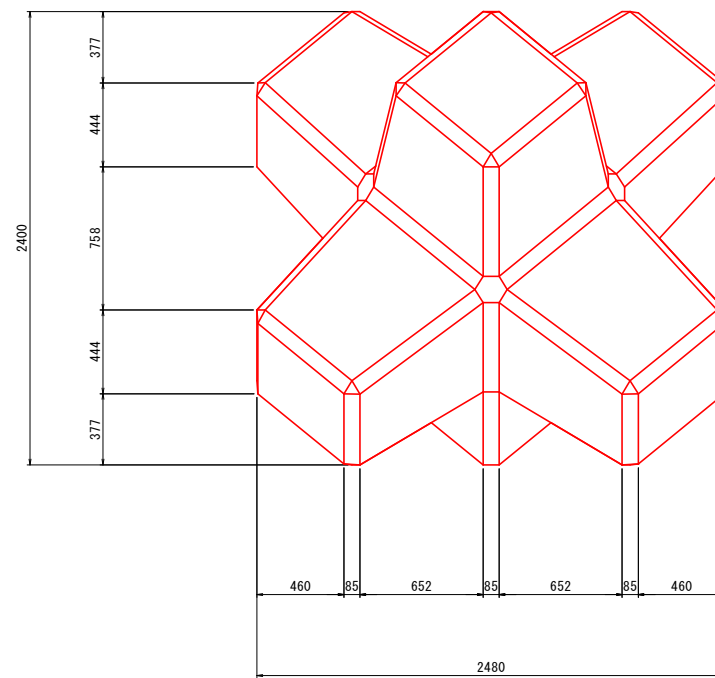
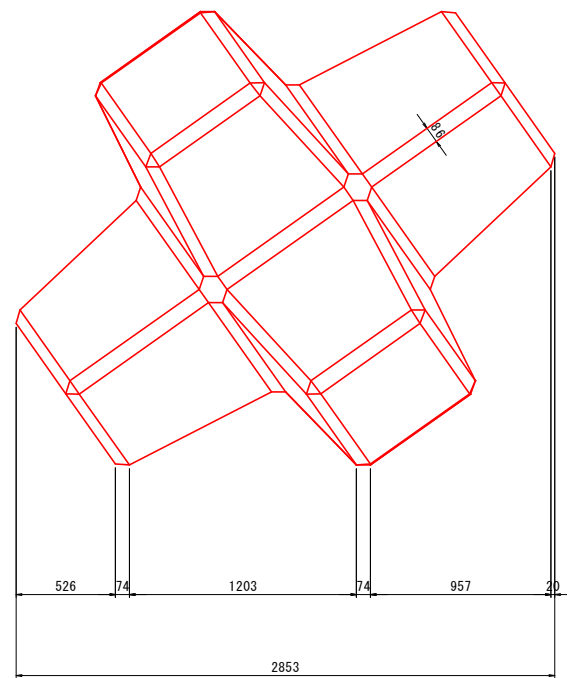
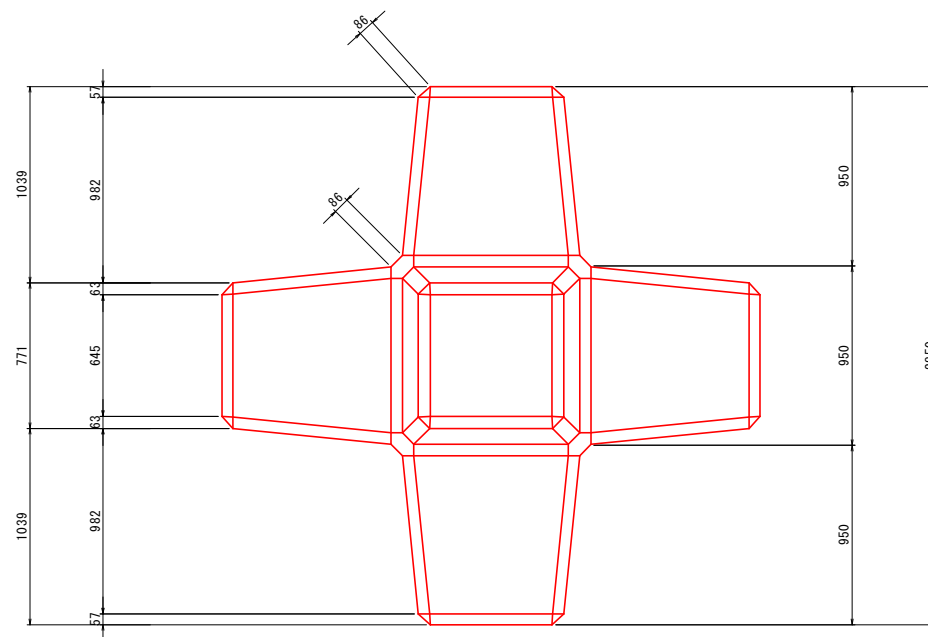
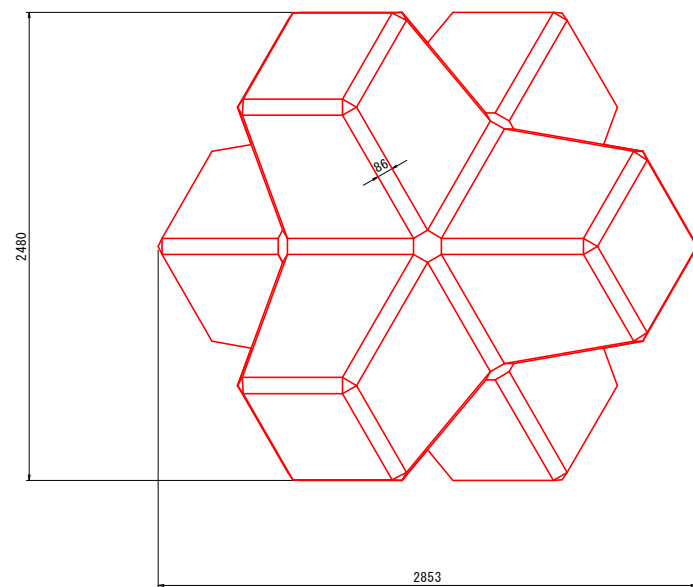


構造図（参考）S=1:20
12tブロック詳細図



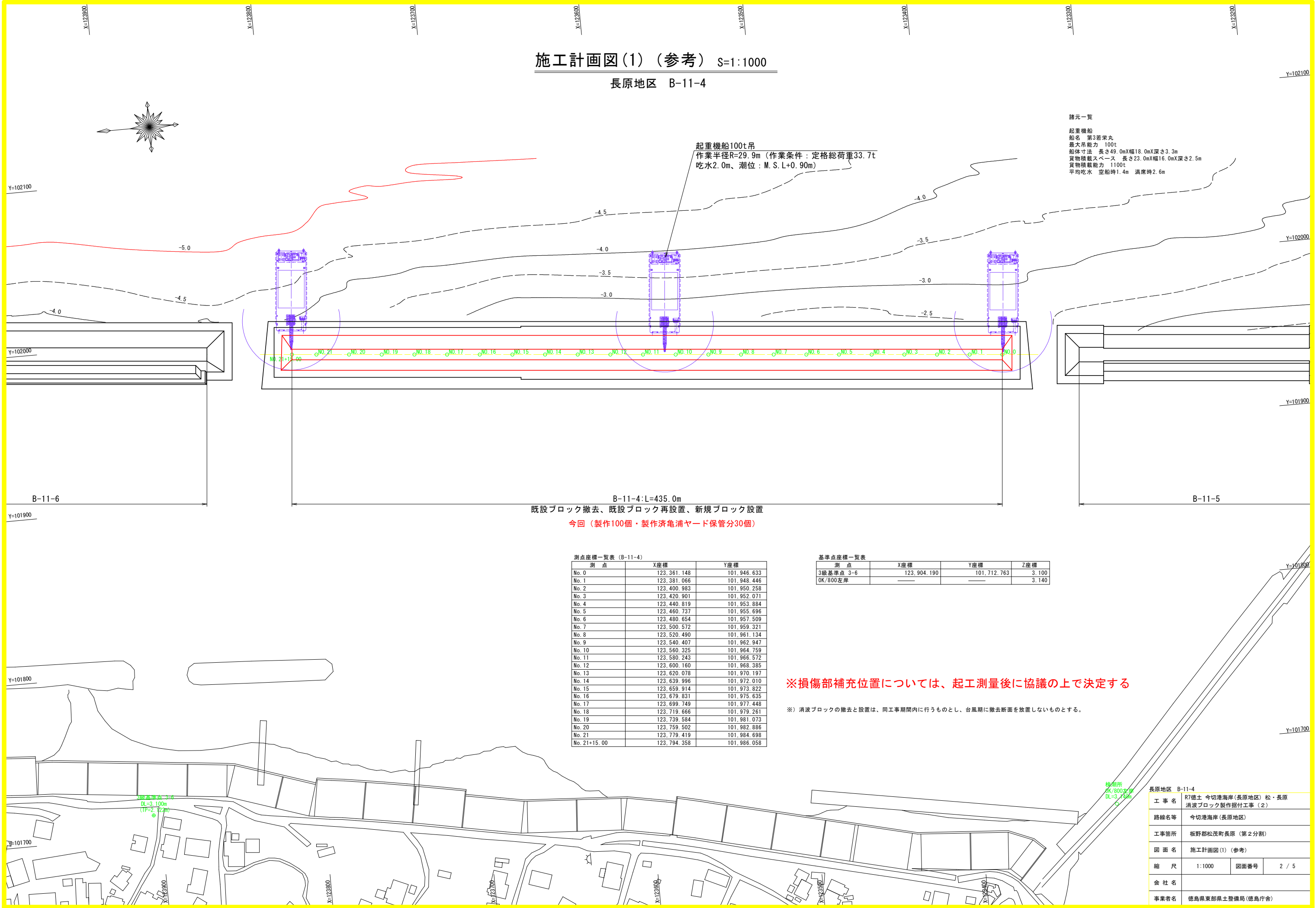
| ブロック1個当たり数量表 | |
|--------------|----------------------|
| 名 称 | 六脚ブロックK0.95形 |
| 体 積 | 4.993 m ³ |
| 参考質量 | 11.484 t |
| 型枠面積 | 21.04 m ² |



| | | | |
|-------------|--|------|-------|
| 長原地区 B-11-4 | | | |
| 工 事 名 | R7徳土 今切港海岸(長原地区) 松・長原 消波ブロック製作据付工事(2) | | |
| 路線名等 | 今切港海岸(長原地区) | | |
| 工事箇所 | 板野郡松茂町長原(第2分割) | | |
| 図 面 名 | 構造図(参考) | | |
| 縮 尺 | 1:20 | 図面番号 | 1 / 5 |
| 会 社 名 | | | |
| 事業者名 | 徳島県東部県土整備局(徳島庁舎) | | |

施工計画図(1) (参考) S=1:1000

長原地区 B-11-4



諸元一覧

起重機船
船名 第3若菜丸
最大吊能力 100t
船体寸法 長さ49.0mX幅18.0mX深さ3.3m
貨物積載スペース 長さ23.0mX幅16.0mX深さ2.5m
貨物積載能力 1100t
平均吃水 空船時1.4m 満席時2.6m

起重機船100t吊
作業半径R=29.9m (作業条件: 定格総荷重33.7t
吃水2.0m、潮位: M. S. L+0.90m)

B-11-4:L=435.0m
既設ブロック撤去、既設ブロック再設置、新規ブロック設置
今回 (製作100個・製作済亀浦ヤード保管分30個)

測点座標一覧表 (B-11-4)

| 測点 | X座標 | Y座標 |
|--------------|-------------|-------------|
| No. 0 | 123,361.148 | 101,946.633 |
| No. 1 | 123,381.066 | 101,948.446 |
| No. 2 | 123,400.983 | 101,950.258 |
| No. 3 | 123,420.901 | 101,952.071 |
| No. 4 | 123,440.819 | 101,953.884 |
| No. 5 | 123,460.737 | 101,955.696 |
| No. 6 | 123,480.654 | 101,957.509 |
| No. 7 | 123,500.572 | 101,959.321 |
| No. 8 | 123,520.490 | 101,961.134 |
| No. 9 | 123,540.407 | 101,962.947 |
| No. 10 | 123,560.325 | 101,964.759 |
| No. 11 | 123,580.243 | 101,966.572 |
| No. 12 | 123,600.160 | 101,968.385 |
| No. 13 | 123,620.078 | 101,970.197 |
| No. 14 | 123,639.996 | 101,972.010 |
| No. 15 | 123,659.914 | 101,973.822 |
| No. 16 | 123,679.831 | 101,975.635 |
| No. 17 | 123,699.749 | 101,977.448 |
| No. 18 | 123,719.666 | 101,979.261 |
| No. 19 | 123,739.584 | 101,981.073 |
| No. 20 | 123,759.502 | 101,982.886 |
| No. 21 | 123,779.419 | 101,984.698 |
| No. 21+15.00 | 123,794.358 | 101,986.058 |

基準点座標一覧表

| 測点 | X座標 | Y座標 | Z座標 |
|-----------|-------------|-------------|-------|
| 3級基準点 3-6 | 123,904.190 | 101,712.763 | 3.100 |
| OK/800左岸 | | | 3.140 |

※損傷部補充位置については、起工測量後に協議の上で決定する

※) 消波ブロックの撤去と設置は、同工事期間内に行うものとし、台風期に撤去断面を放置しないものとする。

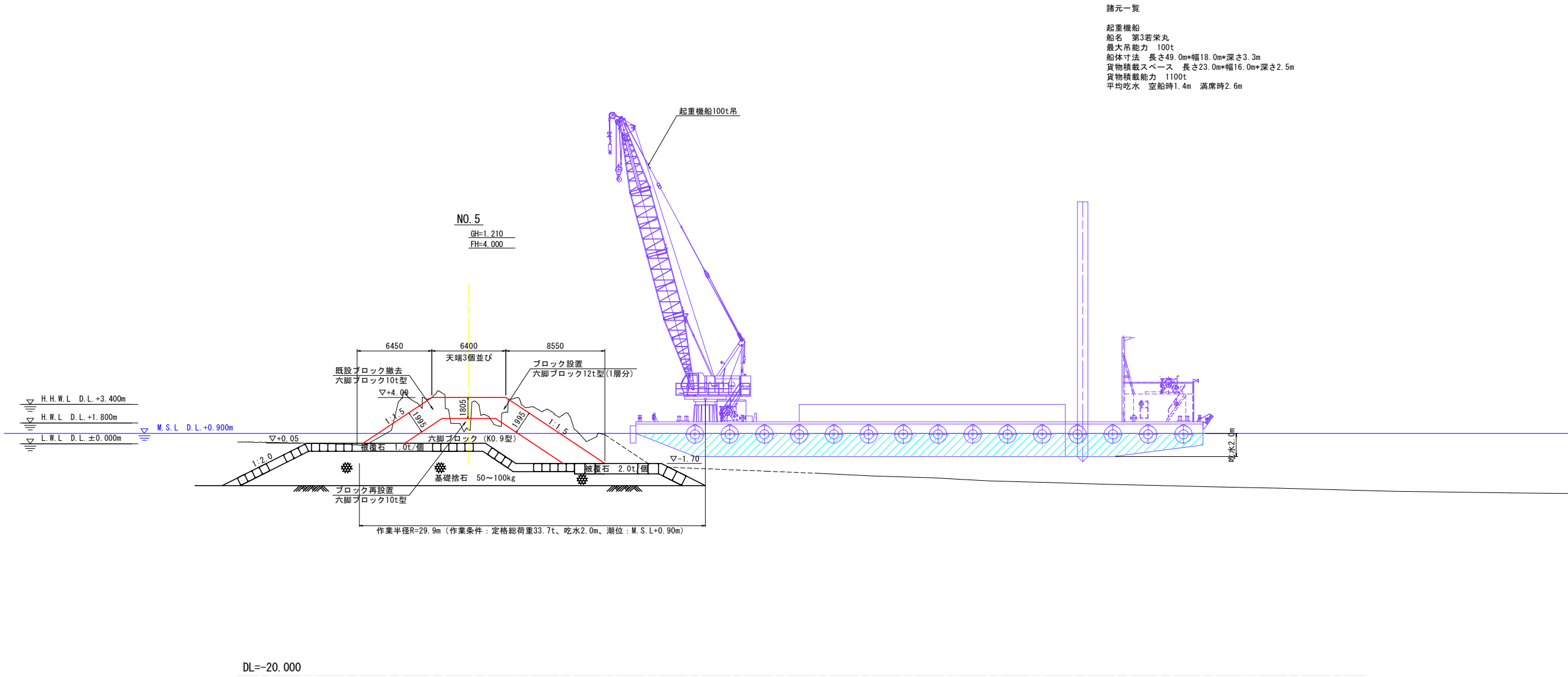
長原地区 B-11-4

| | | | |
|------|-----------------------|------|-------|
| 工事名 | R7徳土 今切港海岸(長原地区) 松・長原 | | |
| 路線名等 | 消波ブロック製作据付工事 (2) | | |
| 工事箇所 | 板野郡松茂町長原 (第2分割) | | |
| 図面名 | 施工計画図(1) (参考) | | |
| 縮尺 | 1:1000 | 図面番号 | 2 / 5 |
| 会社名 | | | |
| 事業者名 | 徳島県東部県土整備局(徳島庁舎) | | |

施工計画図（2）（参考）

長原地区 B-11-4

S=1:200



※) 消波ブロックの撤去と設置は、同工事期間内に行うものとし、台風時に撤去断面を放置しないものとする。

| | | | |
|-------------|---|------|-------|
| 長原地区 B-11-4 | | | |
| 工 事 名 | R7徳土 今切港海岸(長原地区) 松・長原 消波ブロック製作据付工事 (2) | | |
| 路線名等 | 今切港海岸(長原地区) | | |
| 工事箇所 | 板野郡松茂町長原 (第2分割) | | |
| 図 面 名 | 施工計画図 (2) (参考) | | |
| 縮 尺 | 1:200 | 図面番号 | 3 / 5 |
| 会 社 名 | | | |
| 事業者名 | 徳島県東部県土整備局(徳島庁舎) | | |

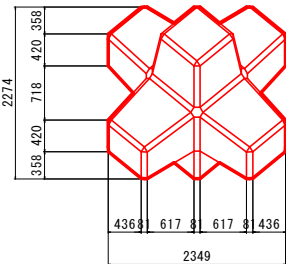
津田地区ブロック施工ヤード平面図

(参考) S=1:300



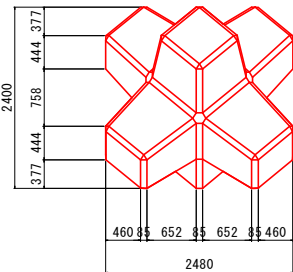
移設・撤去ブロック

六脚ブロックK0.9型



製作・設置ブロック

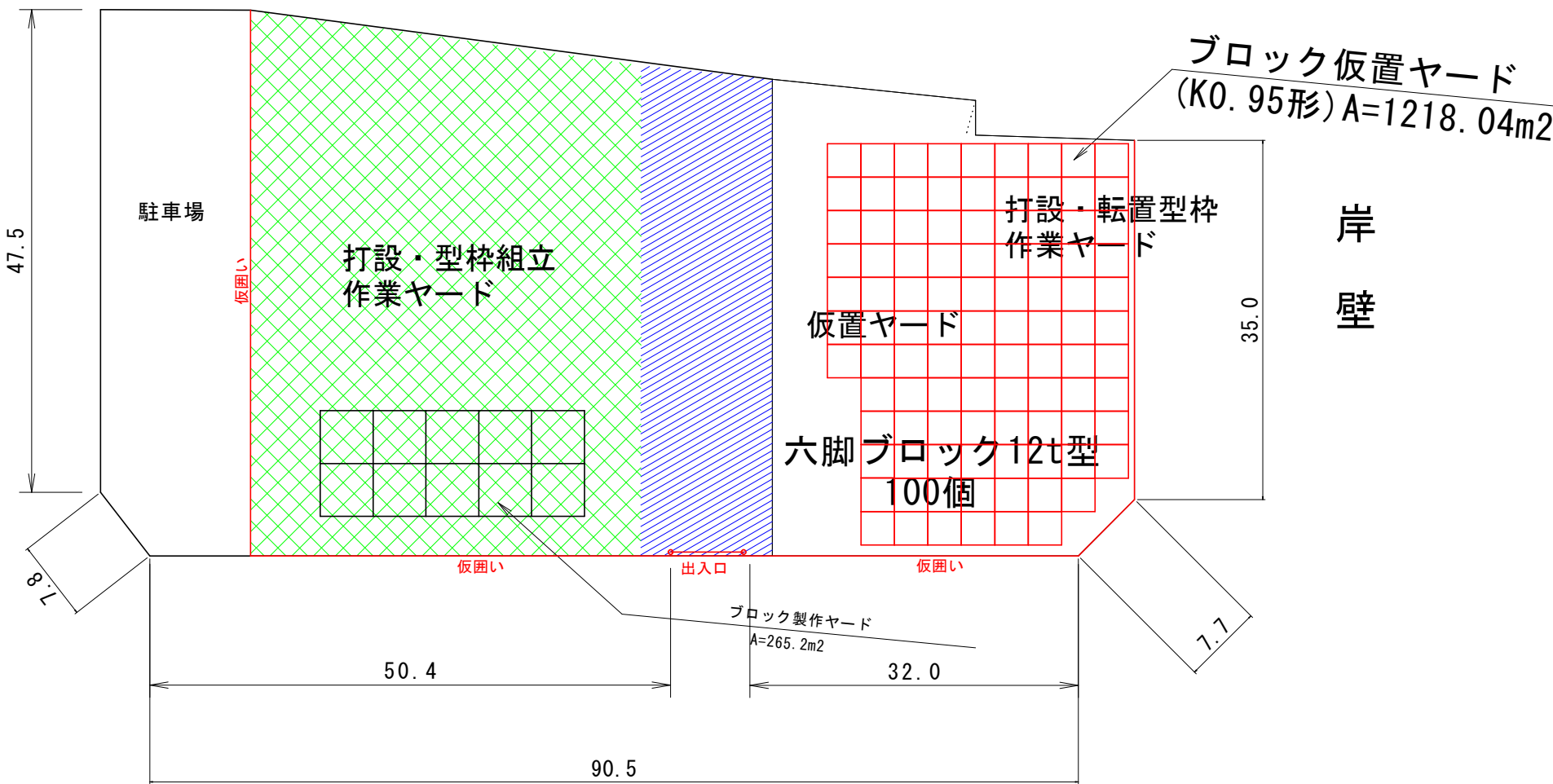
六脚ブロックK0.95型



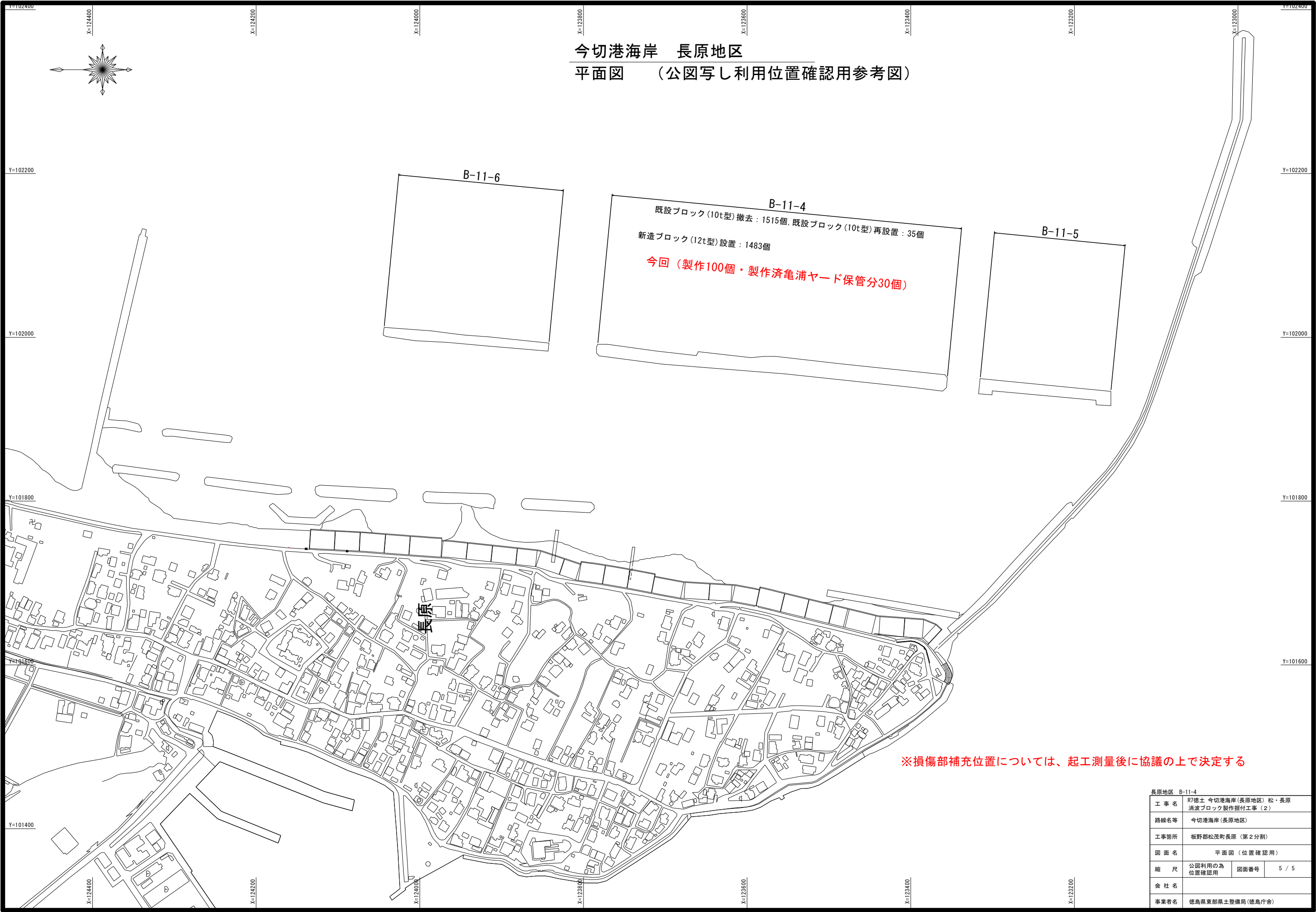
ブロック打設ヤード
 $A_{d1} = (0.2 + 5 \times 0.95 + 0.2) \times 10$
 $= 265.2\text{m}^2$
(型枠組数: 10組とする)

ブロック仮置ヤード
撤去ブロック(K0.90形)
 $A_{k1} = (0.2 + 3.004 \times 0.90 + 0.2)$
 $\times (0.2 + 2.610 \times 0.90 + 0.2)$
 $= 8.532\text{m}^2/\text{個}$

設置ブロック(K0.95形)
 $A_{k1} = (0.2 + 3.004 \times 0.90 + 0.2)$
 $\times (0.2 + 2.610 \times 0.95 + 0.2)$
 $= 9.369\text{m}^2/\text{個}$



| | | | |
|-------|--|------|-------|
| 工 事 名 | R7徳土 今切港海岸(長原地区) 松・長原 消波ブロック製作据付工事(2) | | |
| 路線名等 | 今切港海岸(長原地区) | | |
| 工事箇所 | 板野郡松茂町長原(第2分割) | | |
| 図 面 名 | ブロック施工ヤード平面図(参考) | | |
| 縮 尺 | 1:300 | 図面番号 | 4 / 5 |
| 会 社 名 | | | |
| 事業者名 | 徳島県東部県土整備局(徳島庁舎) | | |



今切港海岸 長原地区
平面図 (公図写し利用位置確認用参考図)

B-11-4
既設ブロック(10t型)撤去：1515個, 既設ブロック(10t型)再設置：35個
新造ブロック(12t型)設置：1483個
今回(製作100個・製作済亀浦ヤード保管分30個)

※損傷部補充位置については、起工測量後に協議の上で決定する

| | | | |
|-------------|--|------|-------|
| 長原地区 B-11-4 | | | |
| 工 事 名 | R7徳土 今切港海岸(長原地区) 松・長原 消波ブロック製作据付工事(2) | | |
| 路線名等 | 今切港海岸(長原地区) | | |
| 工事箇所 | 板野郡松茂町長原(第2分割) | | |
| 図 面 名 | 平面図(位置確認用) | | |
| 縮 尺 | 公園利用の為 位置確認用 | 図面番号 | 5 / 5 |
| 会 社 名 | | | |
| 事業者名 | 徳島県東部県土整備局(徳島庁舎) | | |